








LEGENDA

-  CONFINI COMUNALE
-  IDROGRAFIA
-  PARCO FLUVIALE ADDA NORD
-  PERIMETRO P.L.F. APPROVATO (delibera c.p. n° 6 del 23/03/2008)
-  P.L.S. SAN GENESIO - MONTE DI BRIANZA PROPOSTA PERMETTAZIONE
-  AMBITO DI SALVAGUARDIA PAESAGGISTICA DEL LAZZO E DELLO SCENARIO LACUALE (COMMA 4 ART. 19 PIANO PAESAGGISTICO - PTR)
-  FASCIA DI PARTICOLARE TUTELA DI 200 METRI DALLA SPONDA LACUALE (COMMA 5 ART. 19 PIANO PAESAGGISTICO - PTR)

**COMUNE DI GARLATE
(prov. di Lecco)**

**PIANO DI GOVERNO DEL TERRITORIO
AI SENSI DELLA L.R.12/2005**

**DOCUMENTO DI PIANO
QUADRO RICOGNITIVO E PROGRAMMATARIO**

Data: **Marzo 2011**

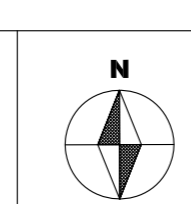
Aggiorn.:

Aggiorn.:

Aggiorn.:

Scala:

1:5000



Tav. n.

A3

Adozione:

Approvazione:

Timbro e firma progettisti

Il Sindaco

Il Segretario comunale



**Lucio Fiorina - architetto
Marcello Fiorina - ingegnere**

Studio associato di architettura urbanistica ed ingegneria
Sede in via pignolo 5, Bergamo - tel 035-218094 - fax 035-270308
www.studiofiorina.com - Email info@studiofiorina.com